



## Info-Service



### Standardroute für Motorrad (ohne Autobahnen)

**Start-Adresse:** D55545 Bad Kreuznach, Auf dem Kauzenberg 1

**Ziel-Adresse:** D55545 Bad Kreuznach, Auf dem Kauzenberg 1 (ADAC TourSet Pfalz Rheinhessen Saarland)

**Entfernung:** 265.7 km

**Dauer:** 4:58 h:min

**Datum:** 25.04.2014

**Maut:** 0,00 €

**Vorgaben:** ohne Autobahn






















**Verlauf:** Bad Kreuznach - Bad Münster am Stein-Ebernburg - Alsenz - Rockenhausen - Winnweiler - Enkenbach-Alsenborn - Annweiler am Trifels - Landau in der Pfalz - Philippsburg - Hockenheim - Neustadt an der Weinstraße Speyerdorf - Bad Kreuznach










#### Wegliste:



| Km   | Ort                                   | Beschreibung  |
|------|---------------------------------------|---|
| 0.0  | <b>Bad Kreuznach</b>                  | Auf dem Kauzenberg 1<br>Im weiteren Verlauf Übergang in Auf dem Kauzenberg              |
| 0.6  |                                       | Hüffelsheimer Straße  |
| 0.6  | <b>Bad Münster am Stein-Ebernburg</b> | wird passiert.  |
| 1.0  |                                       | Ortseinfahrt Bad Kreuznach, weiter auf Hüffelsheimer Straße.                            |
| 1.5  |                                       | Dessauer Straße   |
| 1.8  |                                       | In Bad Kreuznach zweite Ausfahrt aus dem Kreisverkehr ausfahren auf Rüdesheimer Straße. |
| 1.9  |                                       | Hochstraße  |
| 2.2  |                                       | Wilhelmstraße / B48   |
| 2.9  |                                       | Salinenstraße / B48<br><b>Richtung: Bad Münster am Stein-Ebernburg</b>                  |
| 4.9  |                                       | Ortsausfahrt Bad Kreuznach, weiter auf B48.   |
| 10.2 |                                       | Ortseinfahrt Altenbamberg, weiter auf Hauptstraße / B48.                                |
| 11.1 | <b>Alsenz</b>                         | wird passiert.  |
| 11.3 |                                       | Ortsausfahrt Altenbamberg, weiter auf B48.  |
| 13.7 |                                       | Hauptstraße / B48<br>Im weiteren Verlauf Übergang in B48                                |
| 15.1 |                                       | B420 / B48 - dem weiteren Verlauf folgen.   |
| 24.1 | <b>Rockenhausen</b>                   | wird passiert.  |
| 25.2 |                                       | Talstraße / B48   |
| 34.6 | <b>Winnweiler</b>                     | wird passiert.  |
| 35.2 |                                       | Ortseinfahrt Imsweiler, weiter auf Alsenzstraße / B48.                                  |
| 35.5 |                                       | Alsenzstraße / B48  |
| 36.5 |                                       | Ortsausfahrt Imsweiler, weiter auf B48.   |
| 44.9 | <b>Enkenbach-Alsenborn</b>            | wird passiert.  |
| 46.4 |                                       | B48   |
| 52.4 |                                       | Kirchenstraße / B48   |

|  |       |   |
|--|-------|---|
|  | 52.8  | Daubenborner Straße / B48<br>Im weiteren Verlauf Übergang in B48  |
|  | 58.3  | Hauptstraße / B48<br><b>Richtung: Hochspeyer</b>  |
|  | 58.6  | Ortseinfahrt Hochspeyer, weiter auf Hauptstraße / B48.<br>sehenswerter Ort 1 (ca. auf Höhe km 59)       |
|  | 59.5  | Trippstadter Straße / B48   |
|  | 59.9  | Trippstadter Straße / B48   |
|  | 60.8  | Ortsausfahrt Hochspeyer, weiter auf B48.<br>sehenswerter Ort 2 (ca. auf Höhe km 74)                     |
|  | 91.8  | <b>Annweiler am Trifels</b> wird passiert.  |
|  | 94.1  | B10<br>sehenswerter Ort 3 (ca. auf Höhe km 99)  |
|  | 104.2 | <b>Landau in der Pfalz</b> wird passiert.<br>sehenswerter Ort 4 (ca. auf Höhe km 110)                   |
|  | 112.3 | B38   |
|  | 112.6 | B38<br><b>Beschilderung: Landau / LD-Nußdorf</b>  |
|  | 112.7 | Straße ohne Bezeichnung.<br><b>Beschilderung: Gewerbegebiet im Wolfangel / LD-Dammheim</b>              |
|  | 115.1 | B272  |
|  | 116.6 | Zweite Ausfahrt aus dem Kreisverkehr ausfahren auf B272.  |
|  | 129.0 | B9<br><b>Beschilderung: Karlsruhe / Stuttgart / Gewerbegebiet Lingenfeld / B35</b>                      |
|  | 133.4 | B35<br><b>Beschilderung: Fähre Nord / Bruchsal / B35 / Mercedes-Benz / Germersheim-Nord / Stuttgart</b> |
|  | 135.4 | <b>Philippsburg</b> wird passiert.  |
|  | 137.0 | L555<br><b>Beschilderung: Rheinsheim</b>  |
|  | 137.3 | L555<br><b>Richtung: Rheinsheim</b>   |
|  | 138.1 | Ortseinfahrt Rheinsheim, weiter auf Germersheimer Straße / L555.  |
|  | 138.6 | Hauptstraße / L555  |
|  | 139.0 | Oskar-Frey-Straße / L555<br><b>Richtung: Philippsburg</b><br>sehenswerter Ort 5 (ca. auf Höhe km 139)   |
|  | 139.4 | Ortsausfahrt Rheinsheim, weiter auf Oskar-Frey-Straße / L555.   |
|  | 144.3 | Zweite Ausfahrt aus dem Kreisverkehr ausfahren auf L555. (Sie passieren einen Kreisverkehr.)            |
|  | 147.4 | Dritte Ausfahrt aus dem Kreisverkehr ausfahren.   |
|  | 147.7 | B36   |
|  | 149.4 | <b>Hockenheim</b> wird passiert.  |
|  | 153.6 | L723  |
|  | 153.8 | L723  |
|  | 159.6 | B39 - dem weiteren Verlauf folgen.<br>sehenswerter Ort 6 (ca. auf Höhe km 162)                          |
|  | 164.8 | B39<br><b>Beschilderung: B39 / Dudenhofen / Neustadt / Weinstr. / Haßloch</b>                           |
|  | 175.9 | <b>Neustadt an der Weinstraße Speyerdorf</b> wird passiert.   |

|   |       |  |
|---|-------|--|
|    | 177.1 | L530   |
|    | 181.2 | Zweite Ausfahrt aus dem Kreisverkehr ausfahren auf Lachener Weg / L530. (Sie passieren 3 Kreisverkehre.)<br>sehenswerter Ort 7 (ca. auf Höhe km 183) |
|    | 188.5 | Ortseinfahrt Meckenheim, weiter auf Alte Ziegelei / L530.  |
|    | 189.0 | Steingasse / L528  |
|    | 189.1 | Hauptstraße / L519 / L528  |
|    | 189.4 | Eichengasse / L528   |
|    | 189.7 | Ortsausfahrt Meckenheim, weiter auf L528.  |
|    | 190.3 | L528<br>Im weiteren Verlauf Übergang in L527<br>sehenswerter Ort 8 (ca. auf Höhe km 192)   |
|    | 192.9 | Erste Ausfahrt aus dem Kreisverkehr ausfahren auf B271.  |
|    | 193.0 | B271<br>sehenswerte Orte 9,10 (ca. auf Höhe km 196)  |
|    | 200.1 | B271   |
|    | 200.3 | B37  |
|    | 202.0 | Weinstraße / B271<br><b>Richtung: Ungstein</b>   |
|    | 202.7 | Ortseinfahrt Ungstein, weiter auf Weinstraße / B271.   |
|    | 203.0 | Weinstraße / B271  |
|    | 203.1 | Weinstraße / B271  |
|    | 203.3 | Kirchstraße / B271<br><b>Richtung: Grünstadt (19)</b>  |
|   | 203.8 | Ortsausfahrt Ungstein, weiter auf B271.<br>sehenswerter Ort 11 (ca. auf Höhe km 207)   |
|  | 212.1 | An der Anschlußstelle Grünstadt (19) dritte Ausfahrt aus dem Kreisverkehr ausfahren auf B271.  |
|  | 221.7 | Ortsdurchfahrt Monsheim, weiter auf B271 / B47.  |
|  | 224.5 | Ortsdurchfahrt Flörsheim-Dalsheim, weiter auf Alte Straße / B271.  |
|  | 237.2 | Ortseinfahrt Alzey, weiter auf Wormser Straße / B271.  |
|  | 237.5 | In Alzey zweite Ausfahrt aus dem Kreisverkehr ausfahren auf Kaiserstraße / B271.   |
|  | 237.7 | Ernst-Ludwig-Straße / L409   |
|  | 238.3 | Bahnhofstraße / L406 / L409  |
|  | 238.6 | Kreuznacher Straße / L409  |
|  | 239.2 | Ortsausfahrt Alzey, weiter auf L409.<br>Im weiteren Verlauf Übergang in L407<br>sehenswerter Ort 12 (ca. auf Höhe km 240)                            |
|  | 246.6 | Bahnhofstraße / L409<br>Im weiteren Verlauf Übergang in L409 / Kirchgasse  |
|  | 250.2 | Untergasse   |
|  | 250.4 | Schulstraße  |
|  | 250.4 | Schmittpforte / L409   |
|  | 250.6 | Siefersheimer Straße / L400 / L409   |
|  | 250.6 | Neu-Bamberger Straße / L409<br>Im weiteren Verlauf Übergang in L409 / Alzeyer Straße   |
|  | 254.2 | Kreuznacher Straße / L409<br>Im weiteren Verlauf Übergang in B428  |

|   |       |  |
|---|-------|--|
|  | 258.4 | L412<br><b>Beschilderung: Volxheim / B428 / Alzey / Kaiserslautern</b>                         |
|  | 258.6 | L412   |
|  | 259.4 | Zweite Ausfahrt aus dem Kreisverkehr ausfahren auf Kreuznacher Straße / L412.                  |
|  | 260.4 | Ortseinfahrt Bad Kreuznach, weiter auf Alzeyer Straße / L412. (Sie passieren 3 Kreisverkehre.) |
|  | 262.5 | Mannheimer Straße / L412<br><br>sehenswerter Ort 13 (ca. auf Höhe km 263)                      |
|  | 262.8 | Wilhelmstraße / B48  |
|  | 263.5 | Hochstraße   |
|  | 263.8 | In Bad Kreuznach dritte Ausfahrt aus dem Kreisverkehr ausfahren auf Dessauer Straße.           |
|  | 264.1 | Hüffelsheimer Straße   |
|  | 264.8 | Ortsausfahrt Bad Kreuznach, weiter auf Hüffelsheimer Straße.                                   |
|  | 265.0 | Auf dem Kauzenberg   |
|  | 265.7 | <b>Bad Kreuznach</b> Auf dem Kauzenberg 1  |

Intern 215



## Routenhinweise

### Deutschland

B48\Berliner Straße: Bad Kreuznach - Enkenbach-Alsenborn in beiden Richtungen: Sperrung wegen Baustelle zwischen Kreuzung Bad Münster am Steinberg-Ebernborg und Einmündung Zur Alsenz ab 11.4.2014 bis 26.4.2014. Eine Umleitung ist eingerichtet.  
B271\Alzeyer Straße: Neustadt an der Weinstraße - Wörrstadt in beiden Richtungen: Sperrung wegen Baustelle im Bereich Einmündung Flörsheim-Dalsheim bis 30.9.2014. Eine Umleitung ist eingerichtet.

## Zusatzinformationen entlang der Route



### sehenswerte Orte

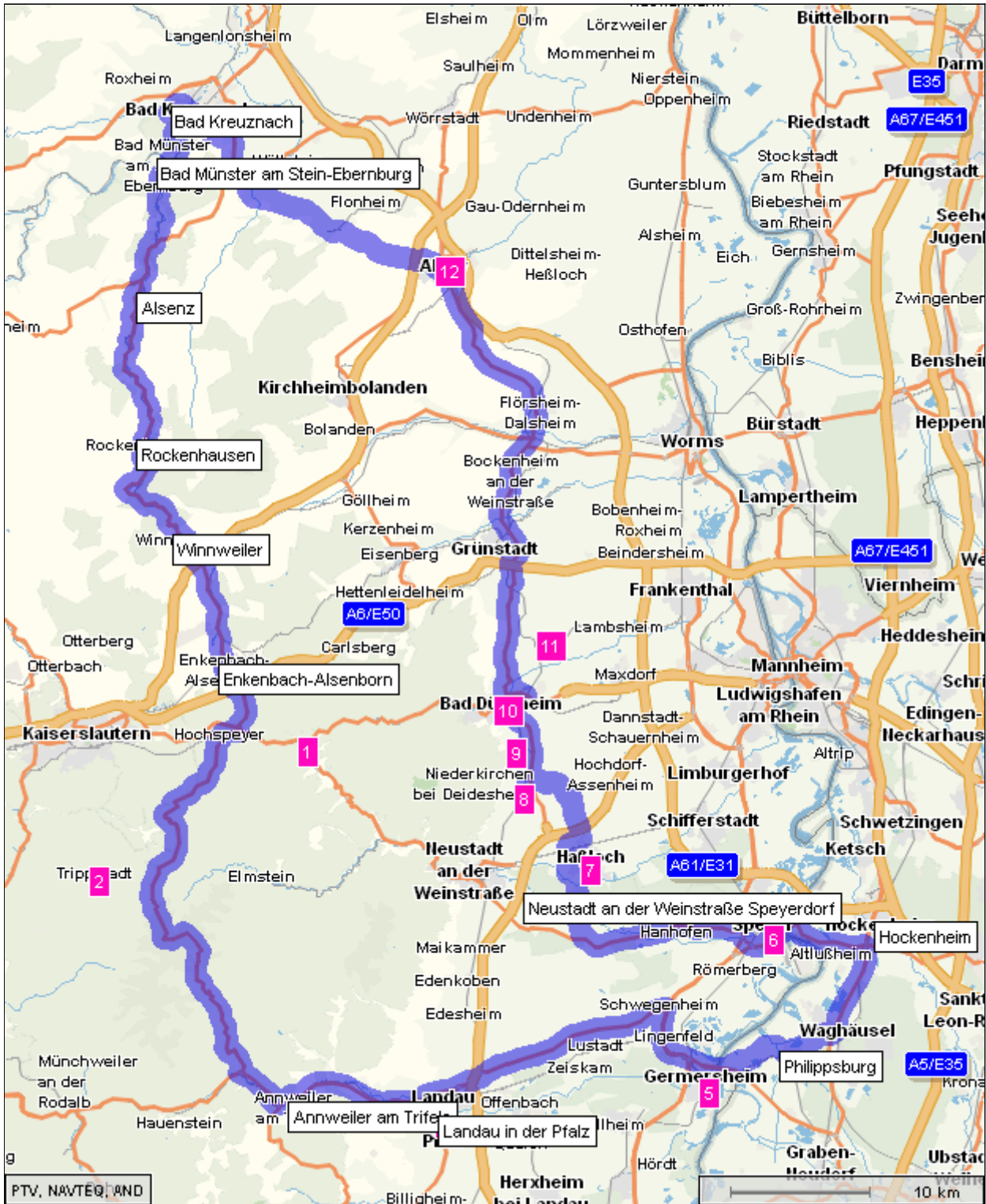
#### Deutschland

- 1 67468 Frankenstein, Burg Frankenstein  
Zwei Dinge sind gewiss, wenn man Kaiserslautern in Richtung Pfälzerwald verlässt: Augenblicklich umfängt einen dichtes Grün, und fortan begegnet man an jeder halbwegs strategisch günstigen Stelle Burgen oder dem, was von ihnen übrig geblieben ist. Zwei liegen wenige Kilometer östlich von Hochspeyer an der B 37. Burg Diemerstein, im 12. Jh. von den Herren Diemerstein erbaut und im Dreißigjährigen Krieg zerstört, gehörte im 19. Jh. Paul von Denis, dem Erbauer der ersten deutschen Eisenbahn. Nur 2 km weiter, in Frankenstein, hockt die nächste Ruine auf einem von dichtem Wald eingerahmten Felsvorsprung. Burg Frankenstein wurde zu Beginn des 13. Jh. anstelle eines älteren Wehrturms erbaut. Der Bergfried der Oberburg sowie die Umfassungsmauern eines mehrstöckigen gotischen Saalbaus mit großer Kaminanlage sind noch erhalten.
- 2 67705 Trippstadt  
Der auf einer Hochebene liegende Luftkurort im Zentrum des Biosphärenreservats Pfälzerwald bietet gute Luft, jede Menge Wald und unglaublich viele Möglichkeiten, diesen beim Wandern zu entdecken. Einst war hier das Jagdrevier des Pfalzgrafen Johann Casimir, besser bekannt als »Jäger aus Kurpfalz«. Etwa 6 km südöstlich im Wald befindet sich das Johanniskreuz, ein Wege- und Geleitkreuz aus dem 13. Jh., an dem drei ehemalige Herrschaftsgebiete aneinander grenzten. 1843, im Rahmen der »großen Forstkommission«, erhielt hier der Pfälzerwald seinen offiziellen Namen. Trippstadt selbst lockt mit einem Barockschloss, das die Freiherren von Hacke 1766/67 errichten ließen, sowie einem Eisenhüttenmuseum. Im westlich liegenden, von der Moosabe durchflossenen Karlstal schließlich ziehen bizarre Felsformationen die Blicke auf sich. Und natürlich die Burgruine Wilenstein, die im Sommer einen stimmungsvollen Rahmen für klassische Open-Air-Konzerte abgibt. Friedrich Barbarossa gründete sie im 12. Jh. zum Schutz der Kaiserpfalz in Kaiserslautern.
- 3 76855 Annweiler am Trifels, Annweiler  
Ein beschauliches Fachwerkstädtchen mit winzigen Gassen und dem Flüsschen Queich, das mitten durch den Ort plätschert. Dort befinden sich entlang der Wassergasse auch die schönste Häuserzeile und zwei sanierte Mühlräder.

- 4 76829 Landau in der Pfalz, Landau  
Klassizismus, Renaissance, Gründerzeit, Jugendstil und belanglose Moderne - Landau ist geprägt durch einen bemerkenswerten architektonischen Mix. Auffällig sind die stattlichen Villen an der Ringstraße sowie der Rathausplatz, der französisches Flair besitzt und durch seine Größe noch an die ehemalige Funktion als Paradeplatz erinnert. Hinter dem klassizistischen Rathaus versteckt sich in einer Gasse das Frank-Loebische Haus: Von außen unscheinbar, verfügt es im Innenhof über einen doppelten Arkadengang und einen Treppenturm. Der Bau reicht zurück ins 15. Jh. und gehörte bis zu ihrer Enteignung durch die Nazis der Familie von Anne Frank. Heute ist es eine Erinnerungsstätte an die Opfer des Holocaust, und beherbergt zudem eine Kunstgalerie und ein gemütliches Gasthaus.
- 5 76726 Germersheim  
Der Ort liegt an der Mündung der Queich in den Rhein. Von der einstigen Stadtbefestigung sind u.a. noch das Weißenburger Tor, das Zeughaus - dort befindet sich heute das Deutsche Straßenmuseum - und das Ludwigstor mit dem Stadt- und Festungsmuseum erhalten. Letzteres stellt die Militärgeschichte und alte Handwerksberufe vor. Besuchenswert ist auch die Jakobskirche.
- 6 67346 Speyer  
Diese Stadt atmet Geschichte: einst Zentrum des Heiligen Römischen Reiches Deutscher Nation, Schauplatz wichtiger Reichstage, außerdem Grabstätte zahlreicher Kaiser. Das Bild beherrscht der Kaiserdom, die größte erhaltene romanische Kirche der Welt. Von Kaiser Konrad II. um 1030 gegründet ist der Dom Weltkulturerbe der Unesco. Am Dom beginnt die Maximilianstraße, eine Prachtmeile, die gesäumt ist von historischen Gebäuden mit repräsentativen Fassaden. An einer Seite liegt die barocke Dreifaltigkeitskirche (18. Jh.), deren Innenraum ein kunstvoll geschnitztes und bemaltes Holzgewölbe schmückt. Dahinter beginnt eine schnuckelige Altstadt mit engen Gassen und gepflegten Häusern. Auf der gegenüber liegenden Seite der Maximilianstraße erstreckt sich das ehemalige Judenviertel mit niedrigen Wohngebäuden und einem hervorragend erhaltenen jüdischen Ritualbad, das besichtigt werden kann.
- 7 67454 Haßloch  
Der Ort in der Rheinebene trägt auch den Beinamen »Größtes Dorf Deutschlands«. In seinem Ortskern stehen mit alten Weinranken bewachsene Fachwerkbauten aus dem 18. Jh. Hauptattraktion ist allerdings der südlich gelegene »Holiday Park«.
- 8 67146 Deidesheim  
Deidesheim ist der Star unter den führenden Weinbauorten der Pfalz. Das liegt sowohl an namhaften Weingütern, die hier ihren Sitz und ihre Weinberge haben, als auch am ehemaligen Bundeskanzler Helmut Kohl, der seine Staatsgäste gern im Deidesheimer Hof mit Pfälzer Wein und Saumagen bewirten ließ. Zudem ist das Rathaus mit seiner zweiseitigen Freitreppe eines der fotogensten Bauwerke in der Region. Darin ist ein Museum für Weinkultur untergebracht, das mit Trinkgefäßen, Werkzeugen, Etiketten, Fotos und Dokumenten die Geschichte des Weinbaus in der Pfalz gründlich nachzeichnet.
- 9 67157 Wachenheim an der Weinstraße  
Unterhalb Wachenheims Wahrzeichen, der um 1200 errichteten Burgruine Wachtenburg, breitet sich der gut erhaltene historische Kern des Winzerstädtchens aus. Auffallend bei einem Malerischer als die Wachtenburg lässt sich eine Burgruine nicht in die Weinberge platzieren. Steil ragt sie am Hang nach oben und gibt den Blick frei auf die Rebfelder im Tal und über den Rhein hinweg auf Teile des Schwarzwalds und den Odenwald. Balkon der Pfalz nennt sich die Burg zu Recht. Und deshalb stiehlt sie dem Weinbauort ein wenig die Schau. Der allerdings hat mit seinen herrschaftlichen Winzerhöfen auch einiges zu bieten. Außerdem ist Wachenheim die Sekthochburg der Pfalz. Schloss Wachenheim ist eine von Deutschlands ältesten Sektkellereien, seit 1888 im Geschäft. Hier hat man die Flaschengärung der Champagnerherstellung auf die Riesling-Weine übertragen. Im Hof der Kellerei steht deshalb eine Statue von Dom Pérignon, dem die Legende die Erfindung des prickelnden Schaumweines nachsagt.
- 10 67098 Bad Dürkheim  
Ein aufwändig angelegter Kurpark mit Blumenrabatten, Springbrunnen, Bambushecken, altem Baumbestand und einem Spielcasino und direkt daneben schon die ersten Weingärten - das sagt fast alles über diesen Kurort an der Weinstraße aus. Am Rande des Kurparks stehen ein zwischenzeitlich abgebranntes, jetzt rekonstruiertes Gradierwerk von 300 m Länge sowie das berühmte Dürkheimer Riesenfass, mit 1,7 Millionen Litern und 13 m Durchmesser das größte der Welt - so groß, dass es ein ganzes Restaurant beherbergt. Die kompakte Innenstadt gruppiert sich um vier verkehrsberuhigte Plätze, wobei vor allem der Römerplatz noch an ein pfälzisches Weindorf erinnert.
- 11 67251 Freinsheim  
Ein wunderbar romantischer Stadtrundgang führt über 1,3 km entlang der intakten Stadtmauer rings um den historischen Kern dieses städtebaulichen Schmuckstücks: immer an der Mauer und den manchmal darin eingebauten Wohnhäusern entlang, durch schulterbreite Passagen, vorbei an Wehrtürmen, verwunschenen Treppen, Rebstöcken und Weinstuben. Anschließend lohnt ein Gang durch die schmalen Gassen mit ihren Fachwerkhäusern, Winzerhöfen, Weingütern und rebenumrankten Fassaden zum Alten Rathaus (18. Jh.). Die Krönung der idyllischen Freinsheimer Architektur ist der von-Busch-Hof, ein vorbildlich sanierter ehemaliger Klosterhof, der jetzt Bürgersaal, Restaurant, Biergarten und Weinkeller beherbergt.
- 12 55232 Alzey  
Volker von Alzey heißt der Musikant aus dem Nibelungenlied, und folglich nennt sich Alzey heute Volker-Stadt. Alles dreht sich hier um die Plätze Rossmarkt und Fischmarkt sowie eine wehrhafte Burg mit schönem Innenhof. Repräsentative, teils auch windschiefe Fachwerkhäuser finden sich zu einem gemütlichen Altstadt kern zusammen. Das Renaissance-Rathaus besitzt einen eigentümlichen Treppenturm mit schräg angebrachten Fenstern und einem Glockenspiel, das tagsüber im Zweistundentakt ertönt und dabei eine Figur des Nibelungen-Volker mit seiner Fidel präsentiert. Auf dem Rossmarkt steht das bronzene Pferd des mittelalterlichen Recken.
- 13 55543 Bad Kreuznach  
Im charmannten Kurviertel von Kreuznach reihen sich Kurpark, Sanatorien, alte Villen und Solebad direkt am Flussufer auf. Gegenüber klettern Weingärten in die Höhe. Eine Platanenallee führt in die Altstadt, in deren Gassen sich Fachwerkhäuser, Weinstuben und Cafés befinden. Die kuriosen Brückenhäuser auf der Nahebrücke stammen zum Teil noch aus dem 17. Jh. Flussaufwärts führt eine Promenade zum Salinental, einem Kurpark, der mit zahlreichen Gradierwerken bestückt ist. Es ist Europas größter Salinenpark. Über die jeweils mehr als 100 m langen Gerüste mit den Reisingwänden rieselt das solehaltige Mineralwasser herab, und seine Verdunstung sorgt für ein Inhalatorium unter freiem Himmel.

**Übersichtskarte** D55545 Bad Kreuznach, Auf dem Kauzenberg 1 - D55545 Bad Kreuznach, Auf dem Kauzenberg 1 (ADAC TourSet Pfalz Rheinhessen Saarland)

**Standardroute** Entfernung: 265.7 km, Dauer: 4:58 h:min, Datum: 25.04.2014, Maut: 0,00 €



Diese Informationen wurden vom ADAC mit viel Sorgfalt zusammengestellt.  
Eine Gewähr für Vollständigkeit und Richtigkeit können wir allerdings nicht übernehmen.