


Standardroute für Motorrad (ohne Autobahnen)
Start-Adresse: D55545 Bad Kreuznach, Auf dem Kauzenberg 1

Ziel-Adresse: D55545 Bad Kreuznach, Auf dem Kauzenberg 1 (ADAC TourSet Pfalz Rheinhessen Saarland)

Entfernung: 226.3 km

Dauer: 4:11 h:min

Datum: 25.04.2014






























Maut: 0,00 €

Vorgaben: ohne Autobahn

Verlauf: Bad Kreuznach - Meisenheim - Lauterecken - Wolfstein - Kaiserslautern - Pirmasens - Rinnthal - Trippstadt Johanniskreuz - Alsenz - Bad Münster am Stein-Eberburg - Bad Kreuznach

Wegliste:

Km	Ort	Beschreibung
0.0	Bad Kreuznach	Auf dem Kauzenberg 1 Im weiteren Verlauf Übergang in Auf dem Kauzenberg
0.6		Hüffelsheimer Straße Richtung: Bad Kreuznach
1.0		Ortseinfahrt Bad Kreuznach, weiter auf Hüffelsheimer Straße.
1.5		Dessauer Straße
1.8		In Bad Kreuznach vierte Ausfahrt aus dem Kreisverkehr ausfahren auf Rüdesheimer Straße.
3.5		Ortsausfahrt Bad Kreuznach, weiter auf L244.
3.8		Erste Ausfahrt aus dem Kreisverkehr ausfahren auf Hargesheimer Landstraße / L236.
5.1		B41
5.2		B41 Richtung: Waldböckelheim
13.4		Ortseinfahrt Waldböckelheim, weiter auf B41.
13.4		Kreuznacher Straße / L234 Richtung: Staudernheim
14.7		Ortsausfahrt Waldböckelheim, weiter auf L234.
18.7		Ortseinfahrt Staudernheim, weiter auf Sobernheimer Straße / L234.
19.4		Hauptstraße / L377
20.5		Ortsausfahrt Staudernheim, weiter auf Hauptstraße / L377. sehenswerter Ort 1 (ca. auf Höhe km 22)
23.9	Meisenheim	wird passiert.
24.1		Hauptstraße / L376
24.2		Hauptstraße / L376 - dem weiteren Verlauf folgen.
29.3		B420 - dem weiteren Verlauf folgen. sehenswerter Ort 2 (ca. auf Höhe km 29)
32.7	Lauterecken	wird passiert.
40.0		B270
40.2		B270
42.2	Wolfstein	wird passiert.

	63.2		Ortseinfahrt Katzweiler, weiter auf Hauptstraße / B270.
	63.8		Hauptstraße / B270
	63.8		Hauptstraße / B270
	64.3		Ortsausfahrt Katzweiler, weiter auf Hauptstraße / B270.
	65.4	Kaiserslautern	wird passiert.
	66.2		Zweite Ausfahrt aus dem Kreisverkehr ausfahren auf B270.
			sehenswerter Ort 3 (ca. auf Höhe km 67)
	69.5		B270
			sehenswerter Ort 4 (ca. auf Höhe km 73)
	75.2		Ortseinfahrt Hohenecken, weiter auf Im Erfenbacher Tal / B270.
	98.8	Pirmasens	wird passiert.
	99.2		Erste Ausfahrt aus dem Kreisverkehr ausfahren auf Biebermühle / B270. (Sie passieren einen Kreisverkehr.)
			sehenswerter Ort 5 (ca. auf Höhe km 104)
	105.1		B10
			sehenswerter Ort 6 (ca. auf Höhe km 124)
	125.7	Rinnthal	wird passiert.
	132.2		B48
			sehenswerter Ort 7 (ca. auf Höhe km 135)
	143.9	Trippstadt Johanniskreuz	wird passiert.
	165.5		Ortseinfahrt Hochspeyer, weiter auf Trippstadter Straße / B48.
	166.8		Hauptstraße / B48
	167.8		Ortsausfahrt Hochspeyer, weiter auf Hauptstraße / B48.
	168.0		B48
			sehenswerter Ort 8 (ca. auf Höhe km 169)
	171.3		B48
	173.5		Daubenborner Straße / B48 Im weiteren Verlauf Übergang in B48 / Kirchenstraße
	173.9		Neukircher Straße / B48
	179.9		B48
	188.4		Alsenzstraße / B48 Richtung: Imsweiler Im weiteren Verlauf Übergang in B48
	189.8		Ortseinfahrt Imsweiler, weiter auf Alsenzstraße / B48.
	190.8		Alsenzstraße / B48
	191.1		Ortsausfahrt Imsweiler, weiter auf B48.
	199.9	Alsenz	wird passiert.
	201.1		Talstraße / B48 - dem weiteren Verlauf folgen.
	211.2		B48
	211.4	Bad Münster am Stein- Ebernburg	wird passiert.
	212.3		Hauptstraße / B48
	212.5		Hauptstraße / B48 Richtung: Altenbamburg
	215.2		Ortseinfahrt Altenbamburg, weiter auf Hauptstraße / B48.
	215.7		Hauptstraße / B48
	216.2		Ortsausfahrt Altenbamburg, weiter auf Hauptstraße / B48.



216.6 B48 - dem weiteren Verlauf folgen.
Richtung: Bad Münster am Stein-Ebernburg



sehenswerter Ort 9 (ca. auf Höhe km 221)



221.5 Ortseinfahrt Bad Kreuznach, weiter auf B48.



223.4 Wilhelmstraße / B48



224.1 Hochstraße



224.4 In Bad Kreuznach dritte Ausfahrt aus dem Kreisverkehr ausfahren auf Dessauer Straße.



224.8 Hüffelsheimer Straße



225.4 Ortsausfahrt Bad Kreuznach, weiter auf Hüffelsheimer Straße.



225.7 Auf dem Kauzenberg



226.3 **Bad Kreuznach** Auf dem Kauzenberg 1

Intern 204



Routenhinweise

Deutschland

B48\Berliner Straße: Bad Kreuznach - Enkenbach-Alsenborn in beiden Richtungen: Sperrung wegen Baustelle zwischen Kreuzung Bad Münster am Steinberg-Ebernburg und Einmündung Zur Alsenz ab 11.4.2014 bis 26.4.2014. Eine Umleitung ist eingerichtet.

Zusatzinformationen entlang der Route



sehenswerte Orte

Deutschland

1

55566 Bad Sobernheim

Das Kurstädtchen ist zweigeteilt: Der Stadtkern besitzt mit seinen engen Gassen und den hübschen Bürger- und Bauernhäusern einen beinahe dörflichen Charakter. Der Kurbetrieb (im Mittelpunkt stehen Anwendungen mit Lehm) findet am Stadtrand statt. Dort hat sich auch das Rheinland-Pfälzische Freilichtmuseum angesiedelt: Mehr als dreißig historische Bauwerke aus den ländlichen Regionen des Bundeslandes wurden hierher verfrachtet. Sonderveranstaltungen mit verschiedensten Handwerkern erfüllen die Szenerie mit neuem Leben (April-Okt.).

2

55590 Meisenheim

Ein historisches Städtchen wie aus einem Guss, denn es konnte sich seit dem 15. Jh. ohne größere Zerstörungen entfalten. Die Stadtmauer mit Rundtürmen und Toren umschließt ein Ensemble von repräsentativen Fachwerkhäusern, Adelshöfen und der spätgotischen Schlosskirche. Dazwischen sorgen verwinkelte Gassen für eine romantische Atmosphäre.

3

67697 Otterberg

Otterberg entstand aus einem Kloster, das Zisterziensermönche Mitte des 12. Jhs. gründeten. Nach seiner Auflösung während der Reformation ließ Pfalzgraf Johann Casimir 1579 in dem verlassenen Kloster wallonische Glaubensflüchtlinge ansiedeln, die zum Bau ihrer Häuser die Steine der Klosterbauten verwendeten und in Otterberg erfolgreich Tuch- und Ledermanufakturen gründeten. Als einziges Gebäude aus der Gründungszeit Otterbergs blieb die 80 m lange Klosterkirche Mariä Himmelfahrt (Abteikirche) erhalten, an der ab 1168 mehr als 80 Jahre lang gebaut wurde. Der schlichte romanische Bau, an dem nur wenige frühgotische Einflüsse sichtbar sind, zählt heute zu den am besten erhaltenen sakralen Baudenkmalern der Pfalz. Sehenswert entlang der Hauptstraße sind auch die vielen Fachwerkhäuser des 17. und 18. Jh. in der Altstadt und das Rathaus mit seinem Rundbogenportal.

4

67655 Kaiserslautern

Über allem thront in Kaiserslautern das Fritz-Walter-Stadion. Daneben ist alles andere zweitrangig - optisch wie emotional: die Innenstadt mit ihren Allerwelts-Fußgängerzonen sowieso, aber auch die Reste einer Altstadt um Markt und Martinskirche, die rudimentären Überbleibsel der ehemaligen Kaiserpfalz, die spätgotische Stiftskirche, die Pfalzgalerie mit ihrer Gemäldesammlung aus dem 19. und 20. Jh. und der postmoderne Bau des Pfalztheaters. Der Japanische Garten ist mit seiner bewegten Topographie, den typischen Kaskaden, Teichen, Bäumen und Mauerwerk immerhin der größte seiner Art in Deutschland.

5

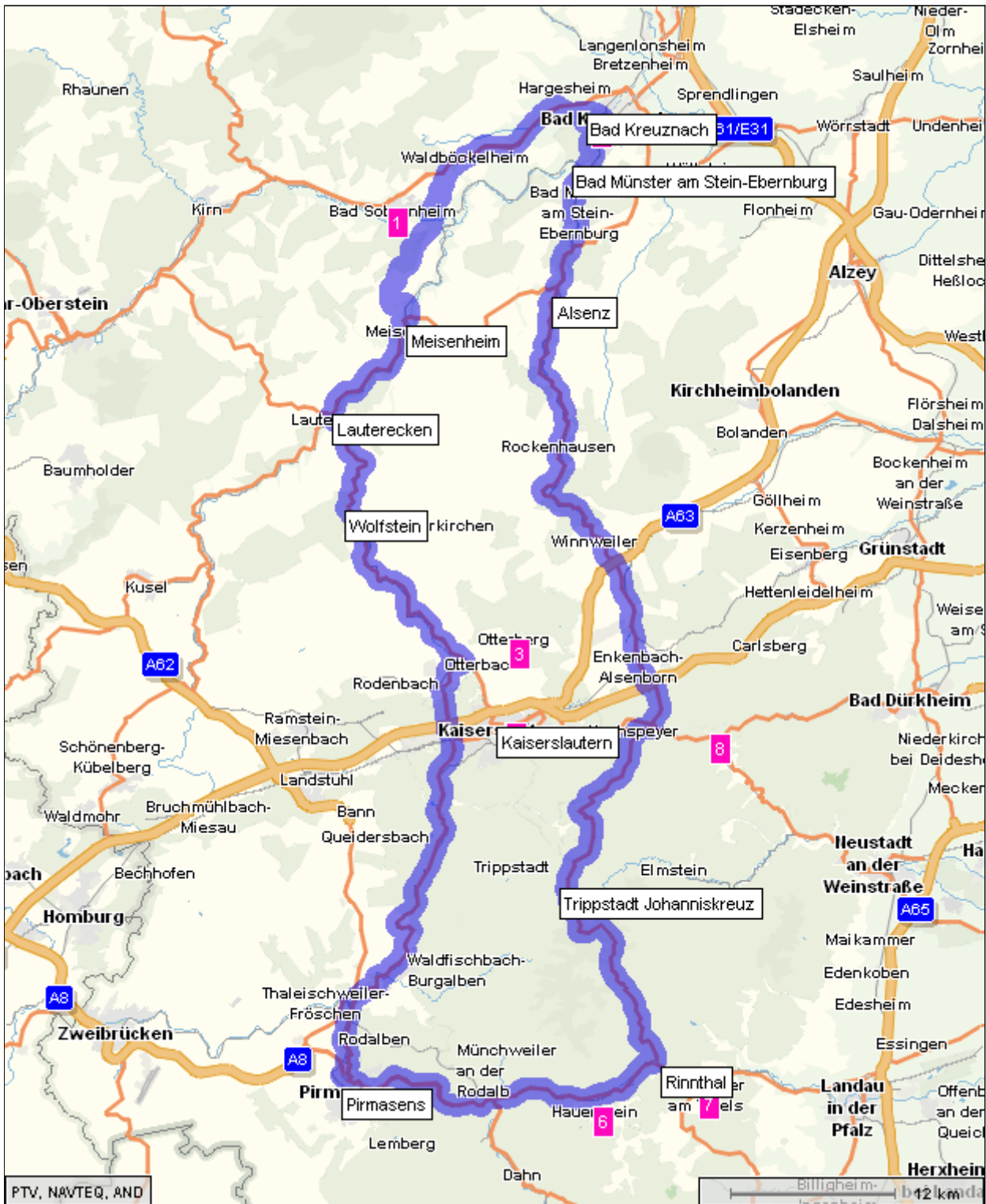
66954 Pirmasens

Die einstige Hochburg der deutschen Schuhindustrie hat schon bessere Zeiten gesehen, der größte Teil der Produktion ist längst eingestellt. Eigentlich schön gelegen auf den Hügeln des Pfälzerwaldes, wurde die Stadt mit öder Nachkriegsarchitektur zugebaut, die mit den Jahren auch nicht attraktiver geworden ist. Architektonisch eigenwillig mit ihren markanten Betonpfeilern ist immerhin die Rotunde am zentral gelegenen Exerzierplatz. In einer ehemaligen Schuhfabrik gibt es eine zukunftsweisende Attraktion, das Dynamikum. In diesem Zentrum für Natur, Wissenschaft und Technik dürfen Kinder, Jugendliche und Erwachsene anfassen, mitmachen und selbständig forschen.

-
- 6 76846 Hauenstein
Lange Zeit war in Hauenstein die Schuhindustrie vorherrschend. Entlang der ›Schuhmeile‹ am nördlichen Ortseingang bieten zwei Dutzend Geschäfte und diverse Outlets Markenschuhe zu teils erheblich reduzierten Preisen an. Die ›Gläserne Schuhfabrik‹ erlaubt den Besuchern einen Einblick in den Produktionsprozess.
-
- 7 76855 Annweiler am Trifels, Annweiler
Ein beschauliches Fachwerkstädtchen mit winzigen Gassen und dem Flüsschen Queich, das mitten durch den Ort plätschert. Dort befinden sich entlang der Wassergasse auch die schönste Häuserzeile und zwei sanierte Mühlräder.
-
- 8 67468 Frankenstein, Burg Frankenstein
Zwei Dinge sind gewiss, wenn man Kaiserslautern in Richtung Pfälzerwald verlässt: Augenblicklich umfängt einen dichtes Grün, und fortan begegnet man an jeder halbwegs strategisch günstigen Stelle Burgen oder dem, was von ihnen übrig geblieben ist. Zwei liegen wenige Kilometer östlich von Hochspeyer an der B 37. Burg Diemerstein, im 12. Jh. von den Herren Diemerstein erbaut und im Dreißigjährigen Krieg zerstört, gehörte im 19. Jh. Paul von Denis, dem Erbauer der ersten deutschen Eisenbahn. Nur 2 km weiter, in Frankenstein, hockt die nächste Ruine auf einem von dichtem Wald eingerahmten Felsvorsprung. Burg Frankenstein wurde zu Beginn des 13. Jh. anstelle eines älteren Wehrturms erbaut. Der Bergfried der Oberburg sowie die Umfassungsmauern eines mehrstöckigen gotischen Saalbaus mit großer Kaminanlage sind noch erhalten.
-
- 9 55543 Bad Kreuznach
Im charmanten Kurviertel von Kreuznach reihen sich Kurpark, Sanatorien, alte Villen und Solebad direkt am Flussufer auf. Gegenüber klettern Weingärten in die Höhe. Eine Platanenallee führt in die Altstadt, in deren Gassen sich Fachwerkhäuser, Weinstuben und Cafés befinden. Die kuriosen Brückenhäuser auf der Nahebrücke stammen zum Teil noch aus dem 17. Jh. Flussaufwärts führt eine Promenade zum Salinental, einem Kurpark, der mit zahlreichen Gradierwerken bestückt ist. Es ist Europas größter Salinenpark. Über die jeweils mehr als 100 m langen Gerüste mit den Reisigwänden rieselt das solehaltige Mineralwasser herab, und seine Verdunstung sorgt für ein Inhalatorium unter freiem Himmel.

Übersichtskarte D55545 Bad Kreuznach, Auf dem Kauzenberg 1 - D55545 Bad Kreuznach, Auf dem Kauzenberg 1 (ADAC TourSet Pfalz Rheinhessen Saarland)

Standardroute Entfernung: 226.3 km, Dauer: 4:11 h:min, Datum: 25.04.2014, Maut: 0,00 €



Diese Informationen wurden vom ADAC mit viel Sorgfalt zusammengestellt.
Eine Gewähr für Vollständigkeit und Richtigkeit können wir allerdings nicht übernehmen.